

General inv. gr. I.
CONST. TEODORESCU și NICOLAE MATEESCU

ATLAS

GEOGRAPHIC

PENTRU ȘCOALELE PRIMARE (cl. III—VII)

CONFORM PROGRAMEI ANALITICE
A MINISTERULUI DE INSTRUCTIE



Aprobat de Onor.
MINISTERUL DE INSTRUCTIE
cu Nr. 592 din 1 Iulie 1935.

REPRODUS IN ATELIERELE INSTITUTULUI CARTOGRAFIC „UNIREA” — BRAȘOV

Hărți și atlase apărute în editura Institutului Cartografic „Unirea“.

Atlasul complet pentru școalele secundare	Lei 200.—
Atlasul pentru școalele primare	Lei 50.—
Atlasul geografic al României	„ 40.—
Atlasul geografic al Continentelor	„ 40.—
Atlasul geografic al Statelor Europene	„ 50.—

Hărți de studiu în format 32/40 cm.

Reprezentarea pe hartă a unui teren. — Planiglobul. — Planisferul. — Harta cerească. — Hărți cosmografice. — Harta vânturilor și ploilor. — Harta confesiunilor. Desimea populației. Rasele omenești. Zone de culturi. — Europa politică. — Europa fizică. — Europa. — România vegetație. — România fizică. — România pe regiuni. — Harta climaterică a României. — România Agronomică. — Harta Geologică a României. — România pe județe. — România, căi de comunicație. — Căile ferate Române. — Harta Industrială a României. — România minieră. — Rusia sovietică. — Polonia, Lituania, Letonia, Danzig și Prusia Orientală. — Suedia, Norvegia, Finlanda, Estonia și Danemarca. — Germania. — Austria, Ungaria, Cehoslovacia. — Jugoslavia, Bulgaria, Albania, Grecia. — Italia. — Elveția, Belgia, Olanda și Luxemburg. — Franța. — Anglia și Irlanda. — Turcia. — Asia politică. — Asia fizică. — Asia. — Africa politică. — Africa fizică. — America de Nord. — America de Sud. — Africa și America. — Oceania fizică. — Oceania politică.

Lei 12.— bucata.

Toate hărțile județelor cu prețul de

Lei 20.— bucata.

Hărțile continentelor pentru perete format mare.

Europa fizică și politică Lei 120. — Europa politică Lei 120. — Asia fizică și politică Lei 120. — Asia politică Lei 120. — Africa fizică și politică Lei 120. — Africa politică Lei 120. — America de Nord fizică și politică Lei 80. — America de Nord politică Lei 80. — America de Sud fizică și politică Lei 80. — America de Sud politică Lei 80. — Oceania fizică și politică Lei 80. — Oceania politică Lei 80. — Palestina Lei 80. — Planiglobul Lei 80. — Harta Cerească Lei 80. — Harta Căilor Ferate Române oficială Lei 80. — România fizică și politică Lei 120. — România administrativă Lei 120.

General CONST. TEODORESCU și

NICOLAE MATEESCU

Inv. gr. I Brașov.

ATLAS GEOGRAFIC

PENTRU ȘCOALELE PRIMARE (cl. III—VII)


CONFORM PROGRAMEI ANALITICE
A MINISTERULUI DE INSTRUCȚIE

Aprobat de Onor.
MINISTERUL DE INSTRUCȚIE
cu Nr. 592 din 1 Iulie 1935.

Cuprinsul atlasului geografic pentru școalele primare cl. III—VII.

Ordinea

1. Reprezentarea pe hartă a unui teren și explicarea termenilor geografici.
2. Aceeași poziție văzută în natură.
3. România: Forma, mărimea, hotarele și țările vecine (Trecerea dela noțiunea de județ la cea de țară).
4. România: Infățișarea generală. — România: cele 10 ținuturi.
- 5 6. România: Infățișări ale pământului și numirile lor.
- 7—8. România: Apele și Teren.
9. Banatul.
10. Oltenia.
- 11—12. Muntenia și Dobrogea.
- 13—14. Moldova, Basarabia și Bucovina.
- 15—16. Transilvania, Crișana și Maramureș.
- 17 18. Solul României.
- 19—20. Subsolul României.
21. România: orașe comerciale și industriale.
22. România: harta naționalităților.
23. România: Căile ferate.
24. România: județele.
- 25—26. Europa fizică.
27. Europa politică.
28. Europa climatică.
- 29—30. Țări vecine cu România: Polonia, Cehoslovacia, Ungaria Jugo-Slavia și Bulgaria.
31. Țări vecine cu România: Rusia și (Ucraina).
32. Grecia, Turcia și Albania.
- 33—34. Germania, Austria, Elveția, Olanda și Belgia.
- 35—36. Suedia, Norvegia, Finlanda, Estonia, Letonia și Lituania.
37. Italia.
38. Franța.
39. Spania și Portugalia.
40. Anglia.
- 41—42. Africa.
- 43—44. Asia.
- 45—46. America de Nord.
- 47—48. " " Sud.
- 49—50. Oceania.
- 51—52. Mapamondul și relieful.



Stema Țării

REPREZENTAREA PE HARTĂ UNUI TEREN ȘI EXPLICAREA TERMENILOR GEOGRAFICI.



ACEIAȘI POZIȚIE VĂZUTĂ ÎN NATURĂ (PERSPECTIVĂ).



ROMÂNIA

INFĂȚIȘĂRI ALE PĂMÂNTULUI ȘI NUMIRILE LOR



LEGENDA

- Mți înalți
- „ mici
- Dealuri (podis)
- Câmpie
- Câmpie cu bălți
- Dealuri (podis)
- Câmpie înaltă
- Depresiuni

Reproducerea oprită

Căutați pe hartă :

a) Podișuri:

- Podișul Transilvaniei (centrul României).
- Lipovei. — est.
- Moldovei. — est-nord.
- Hotinului. — nord.
- Dobrogean. — est-sud.
- Oltenei.

b) Munții:

- I. Carpații { răsăriteni (de nord și moldovenești) de miazăzi.
- II. Apuseni. — vest.
- III. Mții dintre Olt și Mureș.
- IV. „ Măcinului (nordul Dobrogei).
- V. „ Banatului.

Notă: Câteva numiri nu se găsesc pe harta aceasta, ci pe hărțile care reproduc separat provinciile.

Șirurile (culmile) și vârfulurile mai însemnate ale Carpaților răsăriteni.

- Munții dela Nord { Rodnei cu inel și Pietrosul Lăpușului Tiblesului Maramureșului

- Trec. sau pasuri în Mții dela Nord { Prislop Rodna

- Munții Moldovei { Bistriței Rarău Dornei Căliman cu Pietrosul Greteșul

- Ceahlău { Hășmașul Mare Tarcăul Ciucului cu Șandorul Mare

- Puciosul Vrancei cu Penteleu

- Trecăt. sau pasuri între Moldova și Transilv. { Prisăcani Bicăz Ghimeș-Palanca Oituz

- Depresiunile Moldovei { Vrancea Taslău Cracău Nemțșor Gura Humor.

Șirurile (culmile) și vârfulurile mai însemnate ale Carpaților de miazăzi (meridionali).

- Buzăului Bârsei Bucegi cu Omul și Caraiman Făgăraș cu Moldovan și Negoiul Lotrului Sibiului cu Căndrelul Căpățanei cu Măndra Parâng Sebeșului cu Surianul Retezatul cu Pelaga Vâlcanului cu Godeanu Poiana Ruscăi Cernei Mehedinți

Trecători sau pasuri în Carpați meridionali

- Buzău Bratocea Predeal Bran

- Căineni—T. Roșu Lainici—Pietroșani Vârciorova

- Merisor Poarta de fier a Transilvaniei

- Depr. in Muntentia { Câmpulung (C. L.) Slănic Nehoiu

Șirurile (culmile) și vârfulurile mai însemnate ale Munților Apuseni.

- Bihor cu Vlădișă Gilău cu Muntele Arieșul Trascău cu Detunata Zarandului Codrului Metalici Craiului

Șirurile (culmile) și vârfulurile mai însemnate ale Munților dintre Olt și Mureș.

- Gurghiului, Harghitei, Baraoltului, Perșani.

Mții Banatului:

- Almaș, Semenici, Clisura Cazanelor.

Dealuri în Moldova:

- Odobești, Berzunț, Bahluiului, Bărladului, Bacăului.

Dealuri în Dobrogea:

- Nicolțel, Babadag, Tuguiatul, Pricopanul.

Câmpiile:

- Dunării (română) în Oltenia și Muntenia, Bărăganul și Burnasul în Muntenia, Tisei, Bugeacul (sudul Basarabiei).

ROMÂNIA

APELE



Căutați pe harta aceasta următoarele:

a) Văi și ape:

1) Cursul Dunării — Brațul Borcea, Balta Ialomiței, Dunărea Veche, Dunărea Nouă cuprind Balta Brăilei, gurile: Chilia, Sulina și Sf. Gheorghe.

Afluenții Tisei { Someșul Mare cu: Someșul Mic, Lăpușul (dr) și Crasna (st.)

Crișul cu Băcăul, Crișul Repede, Crișul Negru și Crișul Alb

Mureșul cu: Arieșul (Auraru) (dr), Târnava Mare cu } (st) Târnava Mică, Sebeșul (st) și Streiul (st)

Afluenții Dunării { Bega, Timișul cu Bistra (dr), Cerna, Jiul cu: Bistrița cu } (dr), Tisma, Motru (dr), Gilortul (st) și Amaradia (st).

Oltul cu: Cibinul (dr), Lotru (dr), Oltețul (dr) cu Cerna și Topologul (st), Vedea cu Teleormanul (st).

Argeșul cu: Neajlovul (dr) cu Glavaciocul; Râul Doamnei (st) cu Râul Târgului și Dâmbovița (st), Mostiștea.

Ialomița cu Prahova cu Teleajenul, Stretul, Prutul

Afluenții Siretului { Suceava (dr), Moldova (dr), Bistrița (dr) cu Bistricioara și Bicaz, Trotușul (dr) cu Oituz; Putna (dr) cu Milcov; Râmnicul Sărat (dr), Buzăul (dr) cu Bâsca Mare și Slănicul; și Bârladul (st) cu Tutova (dr), Racova (dr) și Vasluiul (st).

Afluenții Prutului { Ceremușul (dr), Jijia (dr) cu Bahluiul

Afluenții { Răutul Nistrului, Băcul

Ape care se varsă în lacuri:

în sudul Basarab. { Cahul în l. Cahul, Ialpug în l. Ialpug, Catalpug în Catalpug, Cogălnic în Conduc (zis și Sosic)

în Dobrogea { Telița și Taița în l. Babadag.

Lacuri (bălți):

Pe lângă Dunăre { Nedeca, Potelu, Suhaia, Greaca, Boian, Călărăși, B. Ialomiței, B. Brăilei, Cahul, Ialpug, Catalpug, Delta Dunării

Lacuri în munții { Retezat, Parâng, Făgăraș, Puciosul cu (l. Sf. Ana), Rodnei

Lacuri în câmpii { Amara, Alba, L. Sărat (Brăila), valea Buzăului

Pe lângă M. Neagră { Limanul Nistrului, Conduc

Razim cu Babadag, Golovița, Zmeica, Sinoe

Techirghiol, Mangalia

Pasuri sau trecături străbătute de ape:

Porțile de fier — Dunărea, Surducul — Jiul, T. Roșu — Oltul, Buzăul — Buzăul, Oituz — Oituz, Bicaz — Bicaz, Ghimeș — Trotuș, Prisăcani — Bistricioara

Câteva localități mai însemnate pe lângă ape sau la confl. lor

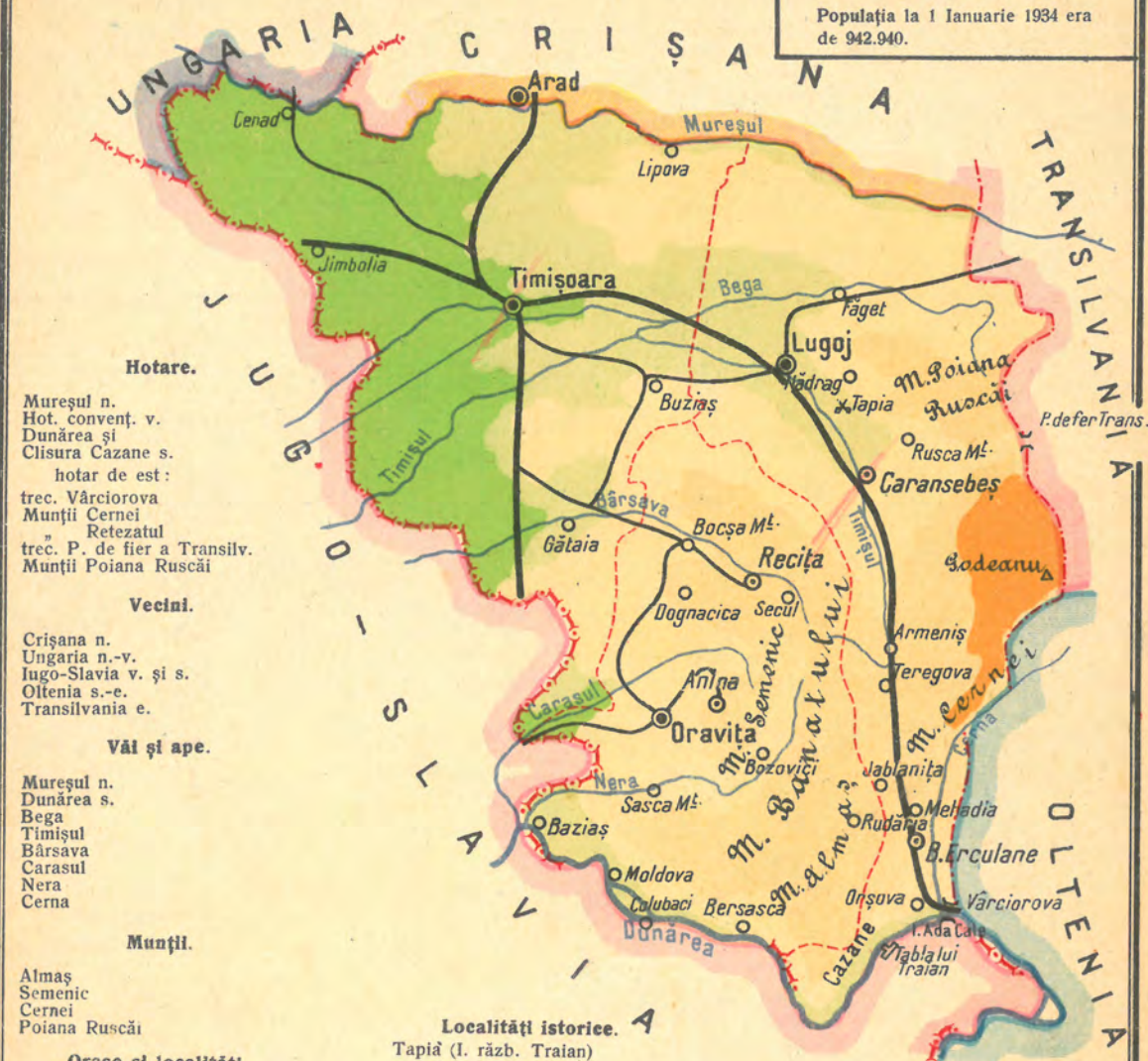
Bazias, Orșova, Bechet, T. Măgurele, Silistra, Brăila, Galați, Sulina

Dejul confl. Someșurilor, Blăjul confl. Târnavelor



BANATUL

Populația la 1 Ianuarie 1934 era de 942.940.



OLTENIA

Populația la 1 Ianuarie 1934 era de 1.582.165.

Legenda

--- Limită de Țară
--- Provincie
--- Județ



MUNTENIA ȘI DOBROGEA

Populația Munteniei la 1 ian. 1934 era de 4.222.677.
Populația Dobrogei la 1 ian. 1934 era de 855.931.





MOLDOVA BASARABIA ȘI BUCOVINA

Populația Moldovei 2.558.761
" Basarabiei 3.001.472
" Bucovinei 883.429

Legenda

— Limită de Țară
— Provincia
— Județ

Hotare.

Milcovul cu Putna S.
Siretul la S.
Dunărea la S.
Marea Neagră la S.
Nistrul la N și E.
Hotar convenț la NV. spre Polonia
Ceremușul la NV. spre Polonia
Carpații orientali la V.

Vecinii.

Muntenia, Dobrogea, M. Neagră
la S.
Ucraina la N. și E.
Polonia la N-V.
Maramureș la N-V.
Transilvania la V.

Munții.

Vrancei
Oituz
Ciucului
Tarcăului
Bistriței

Pasuri sau trecători.

Oituz
Ghimeș
Bicaz și
Prișăcani

Podișuri.

Pod. Moldo-Basarabean.

Câmpii.

Lunca Siretului
Prutului
Bugeacului.

VĂI ȘI APE:

Dunărea — Marea Neagră

Afl. Siretului.

Suceava (dr.)
Moldova
Bistrița
Trotușul cu Taslăul și
Oituzul
Putna cu Milcovul
Bârladul (st.)

Afl. Prutului.

Ceremușul (dr.)
Jijia cu Bahluiul.

Afl. Nistrului:

Râutul și Bâcul
Cogălnicul se varsă în
Lacul Sasicu

Lacuri

Brateș
Cahul
Ialpuș
Catalpug
Conduc
Sahan
Alibei
Limanul Nistrului

Orașe și localități.

Iași
Cernăuți
Chișinău
Galați (port, fabr. dif., comerț.)
Cetatea Albă
Bălți (oraș mare, comerț.)
Botoșani (făină)
Roman (zahăr)
Ripiceni
Sascut
Moinești (petrol)
Asău și
Comănești } carbuni
Tg. Ocna
Cacica } sare
Hârlău
Deleni } piatră de constr.

Storojineț
Rădăuți
Suceava
C. Lung
Panciu
Odobești
Nicorești
Cotnari

Slănic
Băltătești
Oglinzi
Dorna

Cahul
Reni
Ismail
Chilia
Vălcov (Veneția rom.)
Piatra (oraș frumos)
Bacău (negof și fabrici)
Letea (fabr. de hârtie)
Buhuși (fabr. stofe)
Tarutino (hârtie de paie)
Șaba (vii)
Budachi (băi de nomol)
Fălțiceni
Vaslui
Bârlad
Tecuci
Hotin
Soroca
Orhei
Tighina zisă și Bender

Șabău
Bugaz
Tuzla
Săntani
Chilia Nouă
Ialpuș
Ismail

Localități istorice.

Cosmin
Lipnic
Răboeni
Podul Înalt } Ștefan cel Mare
Cătlăbuga
Roșcani (Ioan V. cel cumplit)
Mărăști
Mărășești } 1917

Manăstiri.

Putna (morm. lui Ștefan cel M.)
Proboata " " Petru Rareș
Bistrița " " Alex. cel Bun
Voroneț (zid. de Ștefan cel M.)

Căi ferate.

Focșani
Bacău
Roman
Pașcani
Suceava
Cernăuți

Gr. Ghica

Galați
Tecuci
Bârlad
Vaslui
Iași
Podul Iloaiei
Dorohoi
Leorda
Botoșani

Bacău
Piatra
Adjud
Tg. Ocna
Ghimeș

Iași
Unghești
Chișinău
Tighina

Unghești
Bălți
Galați
Reni
Basarabescă
Cetatea Albă

Căi navigabile.

Dunărea
Prutul (vaporaze)
Nistrul
Bistrița
Siretul } plute

JUDEȚE:

Cernăuți — Cernăuți
Storojineț — Storojineț
Rădăuți — Rădăuți
Suceava — Suceava
C. Lung — C. Lung
Dorohoi — Dorohoi
Botoșani — Botoșani
Baia — Fălțiceni
Neamț — Piatra
Roman — Roman
Iași — Iași
Vaslui — Vaslui
Fălciu — Hushi
Tutova — Bârlad
Tecuci — Tecuci
Bacău — Bacău
Putna — Focșani
Covurlui — Galați
Ismail — Ismail
Cahul — Cahul
Cetatea Albă — Cetatea Albă
Tighina — Tighina
Lăpușna — Chișinău
Orhei — Orhei
Bălți — Bălți
Soroca — Soroca
Hotin — Hotin

TRANSILVANIA

(Populația: 3.316.300)

CRÎȘANA ȘI MARAMUREȘ

(Populația: 1.423.682)

Hotare.

Munții Carpați la E și S.
Hotar conv. la V. și
Mureșul la SV. spre Banat.

Vecinii.

Oltenia
Muntenia
Moldova
Bucovina
Polonia
Ceho-Slovacia
Ungaria
Banatul

Munții.

Retezatului
Sebeșului
Bârsei
Persani
Baraoltului
Harghitei

Cincului
Gherghiului
Călimani
Rodnei

Gutin
Onășului
Lăpușului
Bihorului
Codrului
Zarandului
Metalici
Trascău

Ineu
Pietrosul

VĂI ȘI APE.

Afl. Mureșului:
Târnava Mare cu
Târnava Mică, Sebeșul (dr.)
Streilul (st)
Arieșul (dr.)
Ampoiul (dr.)

Afl. Oltului
Negru
Cibinul

Afl. Someșului:
Someșul Mare
Someșul Mic
Tisa cu Visăul
Bereteul Bărcăul
Crisul Repede
Negru
Alb

Podișuri.

Câmpia

Căi ferate.

Teiuș
Dej
Satu Mare
Ujoara
Tg. Mureș
Toplița
Mierc. Ciuc
Brașov

Mierc. Ciuc.
Ghimeș

Teiuș
Dej
Arad

Brașov
Făgăraș
Sibiu
Sebeș

Sibiu
Căineni

Dej
Bistrița
V. Dornei



Orașe și localități.

Valea Mureșului:
Gheorgheni
Toplița
Reghinul Săsesc
Tg. Mureșului
Ujoara (sare)
Mirăslău (Mih. Viteazul)
Aiud
Teiuș
Alba-Iulia (orașul încoronării
lui Mihai și Ferdinand)
Geoagiu (băi)
Orăștie
Deva și
Arad

Valea Oltului:

Miercurea Ciuc
Tușnad (băi)
Sf. Gheorghe
Feldioara (Petru Rareș)
Făgăraș
Avrig (Gh. Lazăr)

Valea Târnavei Mari

Odorheiu
Sighișoara (vii, gaz metan)
Dumbrăveni
Medias (vii, gaz metan)
Copsa mică
Blaj (mitrop., școli, 1848)

Valea Târnavei Mici.

Praid (sare)
Sovata (ape minerale)
Dicio-Sân-Mărtin (gaz metan)
Cetatea de Baltă (Ștef. cel Mare)

Văile Crișurilor.

Oradea Mare
Vascău (marmură)
Buita
Beiuș
Brad (aur)
Baia de Criș (arg. și aur)

Valea Arieșului.

Albac
Câmpeni { revoluț. Moșilor
Baia de Arieș
Turda (gaz metan, ciment)
Giriș

Zlatna (valea Aampoiului — aur)

Văile Someșurilor.

Cluj (școli, universități)
Gillau
Gherla
Năsăud
Ciceu (cet. St. cel M., P. Rareș)
Dej
Cehul Silvaniei
Satu Mare (oraș mare și frumos)

Văi diferite.

Bistrița (oraș grăniceresc)
Zalău
Capnic (argint și aur)
Baia Mare (argint și aur)
Baia Sprie (aur)
Borșa (aur)
Rona (sare)
Abrud (aur)
Ghelar (fier)
Secăraș (aur)
Gorăslău (M. Viteazul)

Sebeș
Hațeg
Grădiște (fosta Sarmiseg.)
Hunedoara
Secăraș
Brașov
Râșnov
Șimleu
Huedin
Salonta Mare
Șiria
Sebeșul
Zizin (ape minerale)

Covasna (băi)
Petroșani și Lupeni (căruni)
Săliște (port național)
Sibiu (mitrop. școli, muzeu)
Râșinari (sat rom. frumos)
Șelimbeg (M. Viteazul și
A. Batori
Zărnești (fabr. celuloză)

JUDEȚE:

Satu Mare — Satu Mare
Sălaj — Zalău
Bihor — Oradea Mare
Arad — Arad
Hunedoara — Deva
Alba — Alba Iulia
Cluj — Cluj
Someș — Dej
Maramureș — Sighet

Năsăud — Bistrița
Mureș — Tg. Mureș
Târnava Mică — Dicio-Sân-Mărtin
Târnava Mare — Sighișoara
Sibiu — Sibiu
Făgăraș — Făgăraș
Brașov — Brașov
T. Scaune — Sf. Gheorghe
Ciuc — Miercurea Ciuc
Odorheiu — Odorheiu

Legenda

— Limită de Țară
--- " " Provincie
--- " " Județ

ROMÂNIA

HARTA
SOLULUI



Legenda

- Limită de Țară
- " " " Provincie



Grâul: Bărăganul, Burnasul, Dobrogea, Nord. Moldovei, Banatul.

Porumbul: Peste tot șesul.

Orzoaica: Moldova.

Orzul: Bărăgan, sud. Dobrogei.

Ovăzul: Nord. Basarabiei și Moldovei, sud. Dobrogei.

Meiul: Sud. Dobrogei, Bărăgan.

Secara: Basarabia.

Cartofi: Transilvania, Bucovina, Banat și Crișana.

Stecia de zahăr:

În Muntenia (Ilfov, Vlașca), Moldova (Roman, Botoșani) Brașov, Arad, și Timiș-Torontal.

Floarea soarelui (pentru ulei):

Basarabia.

Rapița: Câmpia Dunării și Tisei.

Tutunul: Ilfov, Vlașca, Ialomița, Tulova, Tulcea, Romanai, Țara Crișurilor.

Păduri: 1/3 din Banat, Maramureș și Transilvania, 1/2 din Bucovina, apoi multe pe la izevoarele Someșului, Moldovei, Bistriței și Siret.

Vii (podgorii):

Dealul Mare, Dealul Zorilor, Oravița, Drăgășani, Sarica, Nicolifel, Odobești, Panciu, Nicorești, Cotnari, Cetatea Albă, Medias, Sighișoara, Măghierat, Șiria și Miniș.

Prunul (și nuci, meri, peri). Jud. din Oltenia și Muntenia: Gorj, Vâlcea, Olt, Argeș, Muscel, Dâmbovița, Prahova, Buzău; apoi tot Ardealul și Basarabia.

Creșterea vitelor

Vaci de soi (elvețiene):

Banat și Țara Crișurilor, Transilvania, Bucovina.

Cai frumoși:

Bucovina, Basarabia, Banat.

Cai iuți: Dobrogea.

Oi multe (bune și p. carne): Dobrogea.

Porci: Ardeal, Banat, Oltenia

și Nordul Moldovei.

Pescuitul: Bățile depe lângă Dunăre, Dunărea, Delta,

Marea, Lacuri (Razim ș. a.)

Viermii de mătase: Banat.

Albine: Jud. Mehedinți (marca o albină), Buzău, Argeș, Ilfov, Tighina, Cetatea Albă, Ismail, Hunedoara; jud. Țărnavele. Clujul.

ROMÂNIA

HARTA SUB SOLULUI



Legenda

- — — — — Limită de Țară
 - - - - - " " Provincie



Arama :

Bălan (isvoarele Oitului),
 Băița,
 Altăntepe (nordul Dobrogei),
 Baia de Aramă.

Mica pentru izolatoare a firelor electrice (III-a din lume) :
 Valea Lotrului.

Cariere de piatră :

Gura Văii (Mehed.),
 Albești (Muscel),
 Comarnic (Prahova)
 Pietroasa (Buzău);
 in Dobrogea la:
 Măcin,
 Isaceea,
 Canara și
 Cernavodă;
 in Transilvania la:
 Racoș (T. Mare),
 T. Roșu (Sibiu)
 Vascău (marmură roșie pe Crișul Negru).

Asfalt :

Brusturi,
 Derna și
 Teleagul de Câmp,
 N. de Crișul Negru,
 Matia (Prahova),
 jud. Bihor și
 Sălăgiu.

Sarea :

Ocnele M. (Oltenia);
 Slănic,
 Teleaga (Muntenia);
 Praid,
 Turda,
 Uioara,
 Ocna Sibiului,
 Ocna Dejului
 (Transilvania);
 Tg. Ocna (Moldova);
 Cacica (Bucovina);
 Valea Tisei,
 Rona,
 Slatina,
 Șugatag (Maramureș)

Ape minerale :

in Transilvania la:
 Sovata,
 Ocna Sibiului,
 Vâlcele,
 Sângiorzul român,
 Băile Felix,
 Tușnad,
 Borsec;
 in Banat la:
 Buziaș,
 Herculane;
 in Dobrogea la:
 Techirghiol;
 in Moldova la:
 Slănic,
 Vatra Dornei (Bucov)
 in Oltenia la:
 Olănești,
 Govora,
 Călimănești,
 Căciulata;
 in Muntenia la:
 Vulcana,
 Pucioasa,
 Sărata,
 Lacul Sărat.

Petrolul :

Moreni,
 Cămpina,
 Băicoi,
 Bustenari,
 Moinești,
 Tețcani.

Gaz metan :

Sărmășel,
 Turda,
 Dicioșanmartin,
 Mediaș,
 Bazna.

Cărbuni de pământ :

in Banat la: Anina,
 Bocșa,
 Moldova,
 Moldova,
 Eibental,
 Secul,
 Doman și
 Rudăria;
 in Transilvania la:
 Petroșani,
 Lupeni și
 Vulcan (apr. Brașov)
 in Oltenia la:
 Băhna și Schela;
 in Muntenia la:
 Schitul Golești,
 Jidova, Șotânga,
 Mărginea și
 Filipeștii de Pădure;
 in Moldova la:
 Asău și Comănești.

Fierul :

in Transilvania la:
 Ghelari,
 Boița,
 Mănișă;
 in Banat la:
 Reșița,
 Dognacea,
 Bocșa,
 Nădrag și Armeniș.

Aurul (a 14-a din lume și I-a din Europa) :

Brad,
 Abrud,
 Roșia,
 Baia Cris,
 Secăreș,
 Zlatna,
 Baia Mare,
 Baia Sprie,
 Capnic,
 Borșa.

Argintul :

Baia Mare,
 Baia Cris,
 Capnic,
 Dognacea.

Alumiul (II-a din lume) :

Valea Crișului și
 Valea lui Stan
 (in munții Lotrului).

HARTA
FIZICĂ

Reproducerea oprită

Intind.: 10 mil. km²
 Așezarea? — Hotare?
 Vecini? (Observați pe hartă?)

Relieful Europei.

Câmpii

- c. Română
 - c. Orientală (rusească, cea mai mare)
 - c. Ungară (Pusta)
 - c. Lombardici (Padului, o grădină).
- Munții: podisuri, vârfuri, vulcani.

Mări, golfuri și strâmtori.

Marea Neagră:

g. Odesei,
 str. Kerçi,
 m. Azov;
 str. Bosfor,
 m. Marmara,
 str. Dardanele.

Marea Mediterană:

m. Egee (Arhipelag),
 g. Salonic; m. Ionică,
 m. Adriatică cu g. Veneția (v),
 str. Otranto, str. Messina,
 m. Tireniană; g. Genua,
 g. Lion — str. Gibraltar.

Oceanul Atlantic:

g. Gasconiei,
 m. Mancei,
 str. Calais, m. Nord.,
 str. Skager-Rack, str. Kategatt,
 m. Baltică, g. Botnic, g. Finic,
 g. Riga.

Oc. Ingh. de Nord.

m. Albă.

Peninsulele, capurile,
istmurile, insulele.

M. Neagră: ins. Șerpilor, pen. Crimeea, istm. Perekop, pen. Balcanică,

M. Egee: pen. Calcică, pen. Moreea, cap. Matapan, canal Corint, insule: Eubee (E), Sporadele (S), Ciclade, Creta și Rodos (R) — ins. Cipru.

Pen. Italică, ins.: Sicilia și Sardinia. — Ins. Corsica (fr.), ins. Baleare (sp.).

Oc. Atlantic: Pen. Iberică, cap. Sf. Vicențiu, cap. Finister; arh. Britanic (Anglia și Irlanda), pen. Iutlanda istm. (canal) Kiel; arh. Danez, pen. Scandinavică, ins. Islanda.

Oc. Ingh. de Nord — pen. Kola.

Apele Europei.

Bazinul Dunării: Dunărea, Inul, Drava, Tisa, Sava.

Bazinul M. Negre: Nistrul, Niprul, Donul.

Bazinul M. Caspice: Volga cu Kania și Ural.

Oceanul Ingh. de Nord: Dvina, Peciora.

Marea Baltică: Neva, lacurile Ladoga și Onega în g. Finlandic, Dvina de Sud (în g. Riga), Vistula, Oderul, Torne și Dal în g. Botnic, Klar Elf.

Marea Nordului: Elba, Rinul (lacul Constanța) și Tamisa.

Marea Mancei și Gasconet: Sena, Loara și Garona.

Oc. Atlantic: Duero, Tago, Guadiana.

Marea Mediterană: Ebrul, Ron (lacul Geneva), Tibrul, Padul, Vardarul, Struma și Marija.

- Sisteme
- I. Carpații — pod. Transilvaniei, mții Boemiei (patratul Boemiei), pod. Boemiei.
 - II. Alpii, Mont-Blank 4810 m., Alpii Dinarici, mții Pindului, Balcani, Apenini cu vulcanul Vezuviul și Etna (Sicilia); Ceveni cu pod. Central francez, lura, Păd. Neagră.
 - III. Pirinei, Cantabrici, Iberici, Sierele, Guadarama, Morena, Nevada, pod. Iberic.

EUROPA

HARTA POLITICĂ



- STATELE DIN EUROPA
1. Rusia
 2. Franța
 3. Germania
 4. Spania
 5. Finlanda
 6. Suedia
 7. Polonia
 8. Iugo-Slavia
 9. Italia
 10. România
 11. Anglia
 12. Norvegia
 13. Cehoslovacia
 14. Portugalia
 15. Ungaria
 16. Austria
 17. Grecia
 18. Bulgaria
 19. Elveția
 20. Belgia
 21. Olanda
 22. Danemarca
 23. Lituania
 24. Letonia
 25. Estonia
 26. Albania
 27. Turcia
 28. Prus. Or.
- Moscovia
Paris
Berlin
Madrid
Helsingfors
Stockholm
Varșovia
Belgrad
Roma
București
Londra
Oslo
Praga
Lisabona
Buda-Pesta
Viena
Atena
Sofia
Bern
Bruxelles
Haga
Copenhaga
Kovno
Riga
Reval
Tirana
Istanbul
Königsberg

Inst. Cart. „Unirea” Brașov

Reproducerea oprită

EUROPA

CLIMATICĂ



- LEGENDA
- Fără iarnă (aproape)
 - Iarnă foarte plăcută
 - Iarnă plăcută
 - Iarnă potrivită
 - Iarnă grea
 - Marea înghețată

Reproducerea oprită

Inst. Cart. „Unirea” Brașov



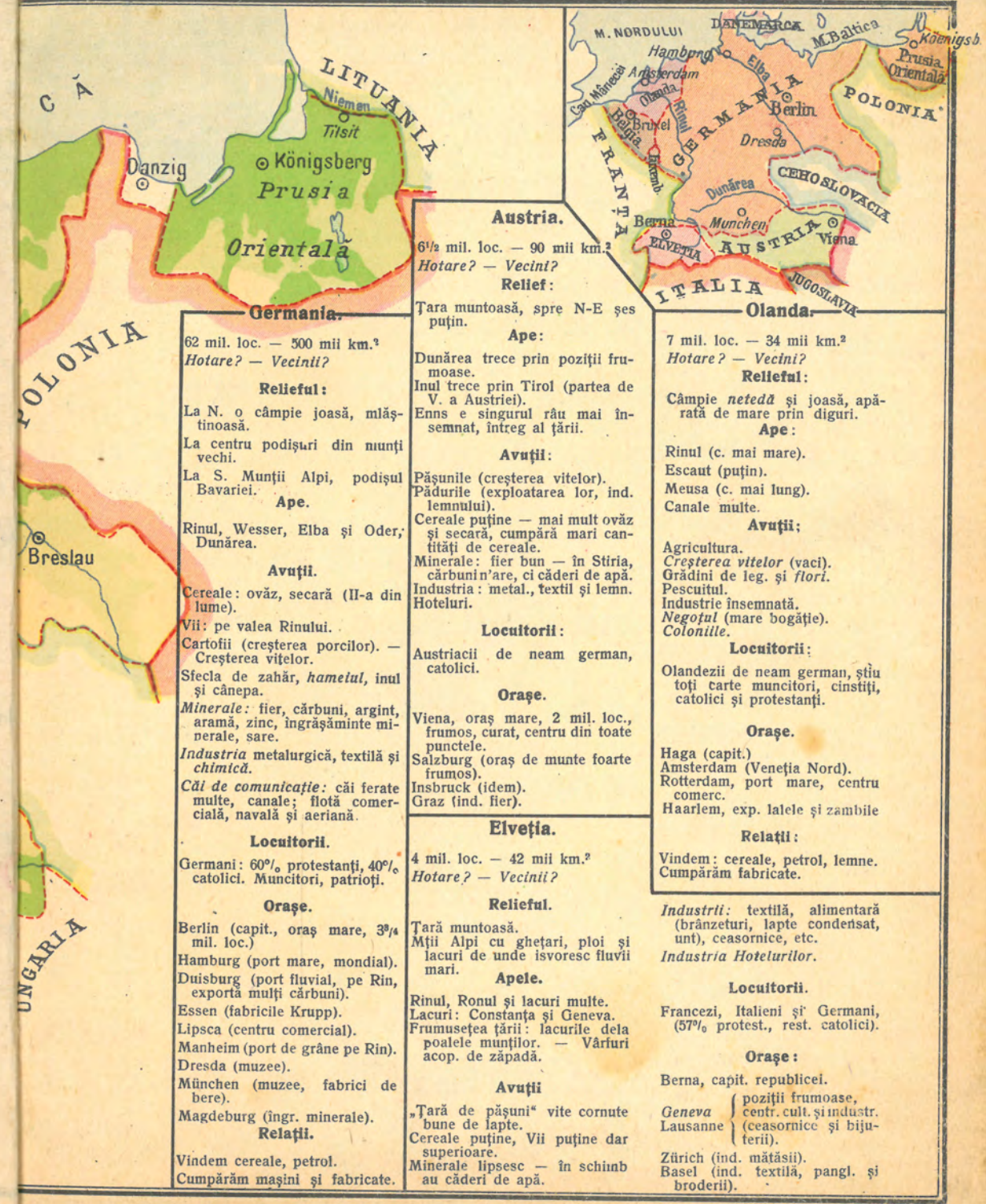
Reproducerea oprită.

Institutul Cartografic „Unirea” Brașov.









Germania.
62 mil. loc. — 500 mil km.²
Hotare? — Vecini?
Relieful:
La N. o câmpie joasă, mlăștinoasă.
La centru podișuri din munți vechi.
La S. Munții Alpi, podișul Bavariei.
Ape.
Rinul, Wesser, Elba și Oder; Dunărea.
Avuții.
Cereale: ovăz, secară (II-a din lume).
Vii: pe valea Rinului.
Cartofii (creșterea porcilor). — Creșterea vitelor.
Sfecla de zahăr, *hametul*, inul și cânepa.
Minerale: fier, cărbuni, argint, aramă, zinc, îngrășăminte minerale, sare.
Industria metalurgică, textilă și chimică.
Căi de comunicație: căi ferate multe, canale; flotă comercială, navală și aeriană.
Locuitorii.
Germani: 60% protestanți, 40% catolici. Muncitori, patrioți.
Orașe.
Berlin (capit., oraș mare, 3¹/₄ mil. loc.)
Hamburg (port mare, mondial).
Duisburg (port fluvial, pe Rin, exportă mulți cărbuni).
Essen (fabricile Krupp).
Lipsa (centru comercial).
Manheim (port de grâne pe Rin).
Dresda (muzee).
München (muzee, fabrici de bere).
Magdeburg (ingr. minerale).
Relații.
Vindem cereale, petrol.
Cumpărăm mașini și fabricate.

Austria.
6¹/₂ mil. loc. — 90 mil km.²
Hotare? — Vecini?
Relief:
Țara muntoasă, spre N-E șes puțin.
Ape:
Dunărea trece prin poziții frumoase.
Inul trece prin Tirol (partea de V. a Austriei).
Enns e singurul râu mai însemnat, întreg al țării.
Avuții:
Pășunile (creșterea vitelor).
Pădurile (exploatarea lor, ind. lemnului).
Cereale puține — mai mult ovăz și secară, cumpără mari cantități de cereale.
Minerale: fier bun — în Stiria, cărbuni, sare, căderi de apă.
Industria: metal., textil și lemn.
Hoteluri.
Locuitorii:
Austriaci de neam german, catolici.
Orașe.
Viena, oraș mare, 2 mil. loc., frumos, curat, centru din toate punctele.
Salzburg (oraș de munte foarte frumos).
Innsbruck (idem).
Graz (ind. fier).
Elveția.
4 mil. loc. — 42 mil km.²
Hotare? — Vecini?
Relieful.
Țară muntoasă.
Mții Alpi cu ghetari, ploi și lacuri de unde isvoresc fluvii mari.
Apele.
Rinul, Ronul și lacuri multe.
Lacuri: Constanța și Geneva.
Frumusețea țării: lacurile dela poalele munților. — Vărfuri acop. de zăpadă.
Avuții
„Țară de pășuni” vite cornute bune de lapte.
Cereale puține, Vii puține dar superioare.
Minerale lipsesc — în schiimb au căderi de apă.

Olanda.
7 mil. loc. — 34 mil km.²
Hotare? — Vecini?
Relieful:
Câmpie netedă și joasă, apărată de mare prin diguri.
Ape:
Rinul (c. mai mare).
Escut (puțin).
Meusa (c. mai lung).
Canale multe.
Avuții:
Agricultura.
Creșterea vitelor (vacii).
Grădini de leg. și flori.
Pescuitul.
Industria însemnată.
Negoful (mare bogăție).
Colonille.
Locuitorii:
Olandezii de neam german, știu toți carte muncitori, cinstiți, catolici și protestanți.
Orașe.
Haga (capit.)
Amsterdam (Veneția Nord).
Rotterdam, port mare, centru comerț.
Haarlem, exp. lălele și zambile
Relații:
Vindem: cereale, petrol, lemne.
Cumpărăm fabricate.
Industria: textilă, alimentară (brânzeturi, lapte condensat, unt), ceasornice, etc.
Industria Hotelurilor.
Locuitorii.
Francezi, Italiani și Germani, (57% protest., rest. catolici).
Orașe:
Berna, capit. republicei.
Geneva { poziții frumoase, centr. cult. și industr.
Lausanne { (ceasornice și bijuterii).
Zürich (ind. mătășii).
Basel (ind. textilă, pangl. și broderii).

**Suedia (regat)**

6 $\frac{1}{2}$ mil. loc. — 450 mii km.²
Hotare? — Vecini?

Relieful: Spre Norvegia, muntos; mare parte șes plin de lacuri și râuri mărunte.

Apele: Tornea, Lulea și lacurile: Mälär, Wener și Wetter.

Avuții: pădurile, ($\frac{1}{2}$ din Sudul țării)

Industria lemnului (hârtie, carton, chibrituri și corăbii)

Agricultura: (cereale și creșterea vitelor) Secara e pâinea Suedezului (cerealele le ajung).

Minerale: fier, aramă, cărbuni n'are, dar are căderi de apă multe, flota comere.

Locuitori

Suedezi: de neam german — mai mulți protestanți — restul catolici muncitori, curați, toți știu carte, f. cinstiți, nu beau alcool.

Laponii (puțini), de neam mongol, păstori nomazi, crescători de reni.

Orase.

Stockholm (Venetia nordului, cap. și port.
 Norrköping (ind. lănei, bumbacului și inului)
 Malmö Göteborg indust. metalurgică.
 Kiiruna, Gölivare, mine bogate de fer

Upsala (universitate vestită)
 Falun (mine de aramă)

Relații: neînsemnate:

Norvegia (regat)

2 mil. loc. 325 mii km.²
Hotare? — Vecini?

Relieful: țară muntoasă, spre S-E o câmpie mai însemnată. cei mai. vechi munți, roși, formând în multe locuri podișuri.

Ape: Râuri scurte, ce se formează din ghețarii și zăpada de pe munți — au multe cascade. Golfurile strâmte pătrund adânc în interior câte 40, 8, 10 și chiar 170 km. Ele se numesc *fiorduri*. Sunt vizitate de mulți călători.

Avuții: Pădurile (fabrici de hârtie și celuloză, chibrituri și constr. navale). *Pescuitul* (fabr. de conserve de pește și untură de pește). — Pășuni ceva și cereale mai puțin, ovăz și secară și *cartoful*. — Minerale: ceva fier, aramă și plumb argintifer. *Căderile de apă* țin locul cărbunelui.

Locuitori.

Norvegienii de neam german, protestanți mai mult. — Laponii.

Orase.

Oslo (cap. port și centru cult. și comercial). — Bergen (port de pescari). — Trondheim (fiord același nume) — Hammerfest (la Nord).

Relații: neînsemnate.

Finlanda (republ. democr.)

3 $\frac{1}{2}$ mil. loc. — 400 mii km.²
Hotare? — Vecinii?

Relieful:

Podiș pietros, puțin înalt, presărat cu foarte multe lacuri bogate în pește.

Ape.

Râuri mai nu sunt, în schimb lacuri și canale — „Țara celor 1000 de lacuri”.

Avuții

Pădurile ($\frac{1}{2}$ exp. lemnărie) — **Vitele:** cai și vaci de lapte p. brânzeturi. *Pescuitul.*
Minerale: cariere bogate de marmoră, granit, ardez și calcar. *Fabrici mari de hârtie și textile,* deși bumbacul îl importă.

Locuitori.

Deși de neam mongol se aseamănă mult cu Suedezii. Sunt cinstiți, muncitori și pricepuți, religie protestantă.

Orase:

Helsinki (cap.) — Tamerfors (oraș industrial).

Republicile Estonia, Letonia și Lituania

5 mil. loc. — 160 mii km.²
Hotarele și vecinii fiedrului?

Relieful.

Pământ sterp, mlăștinos, nisipos o parte, iar restul câmpie (prelung. celei răsăriti), acoperită în parte de păduri.

Ape.

Niemenul, Duna și Peipus (lac)

Avuții.

Estonia (păduri și vite, ind. lemnului și textilă); Letonia (Cereale, vite, pește, ind. lemnului și ind. conservelor); Lituania (țară agricolă: cereale și in, produse de fermă).

Locuitori.

Estoni (tinezi slavizați), Lethonii și Lituanii slavi cu influență puternică germană.

Orase.

Estonia (Tallin (capit.), Narva (ind.), Dorpat (mare universitate); Letonia (Ryga capit. și port însemnat; Vindau și Libau porturi), Lituania (Kowno, cap. și Memel, port).

Danemarca (regat)

3 $\frac{1}{2}$ mil. loc. — 40 mii km.²
Hotare? — Vecinii?

Relieful.

Șes, coline spre E; spre V pământ sterp, restul agricultură și păduri de fag.

Avuții.

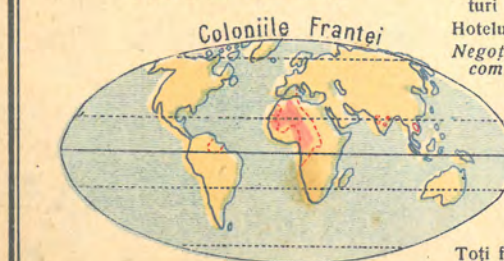
Creșterea vitelor, agricultura; țara aceasta e o „fermă model” *Cooperativă.*

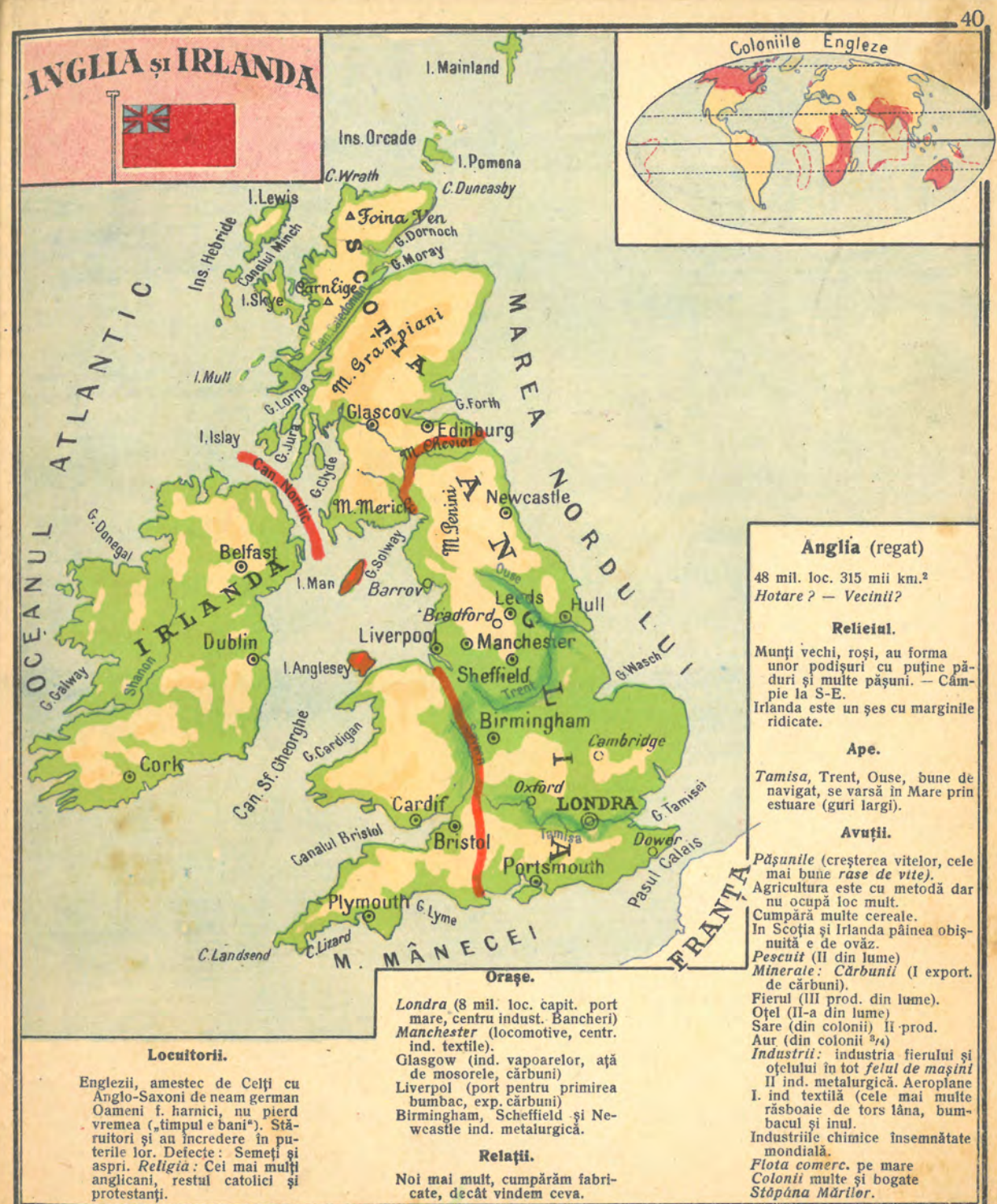
Locuitori.

Danezii (strini f. puțini) de neam german, foarte harnici, sănătoși (mor puțini); de religie, protestanți.

Orase.

Kopenhaga (capit. „Constantinopolul Nordului”) Insula Islanda ține de Danemarca Avuția ei este pescuitul.







AFRICA HARTA POLITICĂ

Legenda

- Țări libere
- Colonii Engleze
- " Franceze
- " Belgiene
- " Spaniole
- " Italiene
- " Portugeze

Africa

(„continentul negru“).

Așezarea: Ecuatorul și cele 2 tropice taie continentul cel mai cald.

Mărimea: 30 mil. km.², 150 mil. loc. (III-a contin. ca mărime).

Vectinț? — Luați seama la apropierea Asiei și Europei!

Margini: Prea puțin crestate, prea puține insule. Observați golfulurile, peninsule, capuri, insule.

Relieful:

Totul un podiș mai înalt la sud și răsărit — peste tot însă înalt (500 m.—1000 m.).

Munții înalți: Kenia și Kilimangiaro (Dumnezeul ploilor). Atlas — Pod. Abisiniei.

Clima.

I. **ecuatorială**, deoparte și de alta a ecuatorului, unde plouă în fiecare zi după amiază și nu bate vântul.

II. **tropicală de tranziție**, unde plouă mai puțin, cu 2 anotimpuri: unul ploios și altul secetos.

III. **tropicală cu vânturi uscate** (Alizee), diferență de temperaturi ziua +50°, noaptea 0°, ploi neregulate și neînsemnate — ținuturi pustii și la nord și la sud: Sahara, Kalahari.

IV. ca pe țărmul mării Mediterane, cea mai plăcută climă, și la Nord și la Sud.

Apele.

Au cataracte și formează lacuri: Congo (săgeata), are apă multă (de ce?), e al II-a din lume ca și Nilul (observați lungimea lui).

Lacul Victoria II-a din lume. Observați și celelalte ape însemnate!

Avuții

(Plante și animale).

Regiunea ecuatorială: păduri întinse, vegetație verde, umezeală și căldură mare; târătoare veninoase, animale agătoare (maimute); păianjeni, uriași, muștele țete, furnicile termit, ipopotami, crocodili, elefanți; viața omului e grea.

Regiunea presărată cu păduri de păduri: Palmieri (boabul (regele arborilor), arborii de pâine, — elefanți.

Regiunea ierburilor: savane și stepe, — savanele sunt ținuturi cu ierburi înalte de câțiva metri, — stepele, ținuturi cu iarbă măruntă. Girafe, antilope, zebre, gazele, elefanți, bivoli, lei, leoparzi, șacali, hiene.

Regiunea pustii: au oaze ici și colo. Palmieri (curmali) și smochini.

Regiunea mediteranee (și la N. și la S.) vită de vie, maslinul, lămâiul, portocalul. Vite: măgari, cătări, capre și oi. Cereala cea mai răspândită: meiul.

Locuitorii.

Sunt două rase:

Rasa albă, Egiptenii, Arabii, Berberii, Evreii, parte mare din Abisinieni (Etiopieni) și Europeni.

Rasa neagră: multe popoare și triburi: Boșimani, Hotenotoși, Pitici, Bantu etc.

State libere:

Abisinia — Adis-Abeba.

Liberia — Monrovia.

Egiptul — Cairo.

COLONII.

Engleze: (col. roz.)

Sudanul anglo-egiptean, Africa de Est, Rhodesia și tot sudul Africii fără Mozambic.

Apot: Nigeria, Coasta de Aur, Sierra Leone și Gambia.

Franceze: (col. albastră).

Africa franc. de nord (Algeria, Maroc, Tunis).

Africa franc. de vest (mai multe state).

Camerun. Congo (ecuator).

Somalia franc. și insula Madagascar.

Italiene (col. portocalie).

Libia (Tripoli), Eritreea, Somalia.

Belgiene (col. cafenie).

Congo belgian.

Portugheze (col. vișinie).

I-le Azore, Madere, C. Verde, St. Toma.

Guinea Portugh.

Angola, Mozambic.

Spaniole (col. violet).

Marocco spaniol (în fața str. Gibraltar) Rio de Oro; câteva insule (Canare, Fernando Po etc.); Guinea Span.

Abisinia (col. verde).

Monarhie const., împărat (Negus), cel mai mulți creștini ortodoci, restul mahomedani. Albi și negri (albi mai mulți).

Țara un podiș cu mai multe trepte, clima și vegetația variată. De 4 ori mai întinsă decât țara noastră. 10 mil. loc. Ocupația: agricultura și creșterea vitelor (boii cu cocoș — zebu — cătări, măgari, cai mărunți).

Avuții: cafeaua și piei.

Liberia (col. verde).

Republică. Locuitorii negri liberi din America.

Clima umedă și caldă.

Păduri ecuatoriale, savane. Avuții: uleiul de palmier (din sămburi), cafeaua, fildeşul.

Egiptul

De 3 ori mai mare decât țara noastră.

15 mil. loc. Mare parte e pustie. Valea Nilului — lăț. de 15 km., produce f. mult.

Revărsările Nilului și întrebunțarea irigațiilor face să fie valea cea mai fertilă (3 recolte într'un an).

Agricultura se face cu ajutorul bivoliilor. Alte vite măgarul.

Avuții de seamă: Bumbacul cel mai frumos (90% din export), apoi trestia de zahăr. Turistii.

Orașe: în afară de capitala Cairo, Alexandria port la mare,

Ceva despre coloniile engleze.

Sunt cele mai bogate. La S., Colonia Capului cu cap. Captown, are mine de diamant și aur (I-a prod. din lume), apoi plantații de măsline, vii multe, creșterea caprelor (II-a din lume), oi. Captown este însemnat și pentru exportul lănei. Din celelalte colonii, englezii au încă multe avuții: cauciucul, cafeaua, trestia de zahăr, palmierii (cel care dă oleu mai cu seamă).

Ceva despre coloniile franceze.

Și acestea sunt, în parte bogate. Cele bogate: Algeria cu cap. Alger și Tunisul cu cap. Tunisul. Bogăția: pomii fructiferi (curmali, măsline); cerealele bumbac, vița de vie, stejarul pluta.

Marocul cu cap Fez, apoi orașul Maroc; țara bogată în vite. Locuitorii băstinași de religie mahomedană.

Ceva despre coloniile italiene.

Acestea sunt cam sărace.

Coloniile belgiene.

Bogăția: cauciucul, fildeşul, palmierii, trestia de zahăr, banani, tutun. Capit. Boma.

Coloniile portugheze.

Bogăția: arb. de cafea, trestia de zahăr, bumbacul.

ASIA HARTA FIZICĂ



Asia.

44 mil. km².

1/3 din tot neamul omenesc
900 mil.

Așezare? — Vecini?
Oceane? — Mări?
Golfuri? — Strâmțori?
Peninsule? — Insule?
Capuri?

Relieful:

Este mai variat mult decât al
Africii? Cetiți: munții, podi-
șurile, deșerturile și câmpiile!

Clima.

Felurită: la N, climă polară, la
mijloc climă aspră și uscată,
la Sud ecuatorială și tropicală.

Apele.

Spre deșerturi apele seacă. Ce-
țiți apele pe hartă?

Plante și animale.

La N, tundrele, creșterea
renilor.

Păduri de conifere și mes-
teacănți, tot felul de fiare:
urși, lupi, etc.

Stepete și pustiile cu erbivoare
(câmilă) și rozătoare.

Păduri verzi mereu, cu elefanți,
maimuțe, hipopotami, șerpi,
tot felul de pasări.

Locuitorii.

Mongolii (500 mil.) la N. centru
și R. și la V, Turcii din Asia
Mică.

Albii (sud-vestul Asiei).

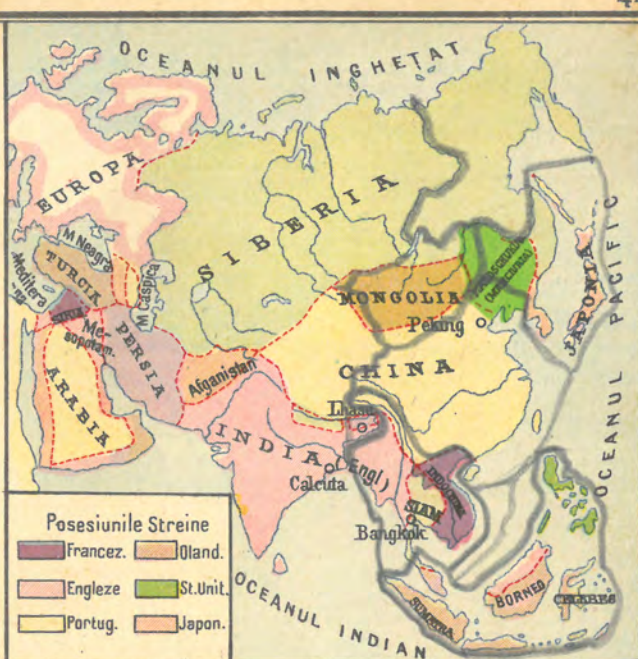
Malaezii, insulele dela S-E.

Dravidenii (în pod. Indiei).

Religia: brahmanismul, budis-
mul, mahometanismul, crești-
nismul, mozaismul.

State libere:

China { — Peking (la N.)
— Nanking (la S.)
Japonia — Tokio
Persia — Teheran
Turcia — Ankara
Siamul — Bangkok
Nepalul
Afganistan — Kabul



Posesiunile Streine

Francez. Oland.
Engleze St. Unit.
Portug. Japon.

Statele arabe
Palestina
Irakul (Mezopotamia).

Colonii.

Engleze: India și parte din
Indochina, foarte bogate
(India):

I-a din lume, trestie de zahăr
I-a " creșterea caprelor.
II-a " orez
II-a " bumbac
III-a " porumb
IV-a " răz. de tors.
III-a " grâu.

Orașe: Calcuta,
Delhi,
Bombai.

Rusești: Siberia,
Turchestanul și
Caucazia.

Bogăția în lemne, blănuri și
pește.

Orașe: Tomsk și
Irkutsk.

Franceze: Câteva orașe în India
și parte din Indochina.
Orașe: Saigon.

Celelalte colonii observați-le pe
hartă!

CHINA.

11 mil. km² 400 mil. loc.

Rasa galbenă.
Plugari neîntrețuți.
Țară foarte bogată în minerale
și altele, (cărbuni de pământ).
III-a în bumbac.
III-a trestie de zahăr.
1/4 din prod. mătăsii.

I-a creșterea porcilor.
Industria porțelanului
Orașe: Peking,
Nanking,
Sanghai,
Canton.

JAPONIA.

60 mil. locuitori.

Pământ sărac, oameni munci-
tori, cinstiți și economi, foarte
patrioți, rasa galbenă.
Păduri multe.
I-a în pescuit.
I-a prod. mătăsii.
V-a răz. de tors.
III-a orez.
II-a aramă.

Orașele Japoniei:
Tokio,
Iokohama și
Kioto.

Persia.

9 mil. locuitori.

Țară nu tocmai bogată. Mine-
ralele (petrol) în mâinile
streinelor.
Ind. covoarelor.

Turcia.

Țară săracă.
Ind. casnică.
Covoare de smirna.
Piel brodate.
Ceva fabrici de țesături.
Minerale puține.

Irakul.

Zăcămintele bogate în petrol.



AMERICA DE NORD

LEGENDA

- Înălțimi de la 0-200
- " " " 200-500
- " " " 500-2000
- " " " 2000-5000



Reproducerea oprită

America de Nord.

Amândouă Americile 42 mil. km.²

Așezare? — Vecini?

Oceane? — Mări?

Golfuri? — Strâmțori?

Canale? — Peninsule?

Insule? — Capuri?

Relieful.

La est (tărul), nord și mijloc, câmpie; la Est munții Alegani; la Vest podiș cuprins între munții Stănciși și Sierra Nevada.

Clima.

La Sud climă tropicală (vară întotdeauna)

Mijlocul Statelor Unite dela Est spre Vest, are climă temperată, veri călduroase și ierni blânde.

Nordul Statelor Unite și Sudul Canadei, cu veri călduroase și ierni friguroase.

Tărul Canadei cu climă polară.

Apele.

Missisipi (fluviul mare).

Missouri (râu cu nămol).

Sf. Laurentiu.

Lacurile mari (citiți-le!).

Plante și animale.

La N tundrele (renul și boul moscat neimblănzit).

Apoi Pădurile Canadei (vulpi, biberi, castori etc.).

La Sudul pădurilor, câmpul (patria curcanilor și bouri).

Podișul este un deșert mai mult.

Locuitorii.

Băstinașii: Pieile roșii.

Eschimoșii (mongoli).

Europeni.

Negrii aduși ca robi.

Chinezii (mongoli).

Țări libere:

Statele-Unite — Washington.

Mexicul — Mexic

6 Republici (America centrala) unite într-o confederație (citiți-le!).

Cele 2 republici libere din insula Haiti, cea de vest a Negrilor și cea dela est a Dominicanilor.

Țări supuse

Canada e supusă Englezilor; capitala Otava și tot lor, ins. Jamaica

Statele Unite 100 mil. loc. 49 de state, mărirea European.

Țară foarte bogată.

I-a cereale: 2 a porumb, I-a ovăz, I-a prod. bumbacului.

I-a răz. de tors.

I-a căfri, II-a cai.

Multe vite, fabr. de conserve.

I-a sare, fier, aramă, aluminiu, petrol, pucioasă (1/4) cărbuni de pământ (în export III-a).

I-a mătase, II. argint, II. aur.

Industria foarte dezvoltată.

Comerțul foarte dezvoltat.

New-York: orașul cel mai mare.

Chicago, piața cea mai mare de grâu, exporta și cărbuni, are abator colosal (120 vite tăiate într'un minut).

S. Francisco (port mare).

Colonii:

Cuba și Filipinele luate dela Spanioli, Alaska dela Ruși, apoi în Pacific: Havai, Samoa.

Cele 6 republici ale Americii centrale.

Au: argint, aramă, plumb și petrol, păduri de mahon, acaju și cauciuc.

Canada.

Populația 1/2 a României.

Bogăție:

Cereale, lemne, vânat.

I-a Comerțul cu blănuri scumpe.

I-a prod. de nichel.

III-a aur, argint.

IV a ovăz.

Montreal, centrul export de grâu.

Mexicul (republ.)

Intinderea de 7 ori cât Rom.

Țară foarte bogată.

Cereale de tot felul, pomi fructiferi asemenea.

Minerale: I-a argint, IV-a aur, porumb, II-a petrol.

Cuba (trestia de zahăr și tutunul cel mai bun).

Haiti și Jamaica, banani și bumbac, cacao.



AMERICA DE SUD

America de Sud.

Întinderea 18 mil. km.² 60 mil. locuitori.

Așezarea: Observați pe unde e tăiată de Ecuator și tropical Copricornului.

Vecini? — Oceane?

Mări? — Golfuri.

Strâmtoări? — Peninsule?

Insule? — Capuri?

Relieful.

La apus, munții Anzi, (Cordillieri), cel mai lung șir de munți din lume. Munți înalți: Δ Aconcagua.

Câmpii: Câmpia Orenocului, Amazonului și Argentinei.

Podișurile: Guanei, Braziliei și Patagoniei.

Clima.

La N. lipsă de ploi.

Deoparte și dealta ecuatorului căldură și umezeală.

În dreptul tropicului lipsă mare de ploaie.

La Sud clima temperată. Ploi multe.

Apele.

Amazonul (foarte lat).

Orinocul.

Parana și } La Plata.
Paraguay }

Plante și animale.

Păduri (selvas), deoparte și dealta Amazonului cu: palmieri, arb. de chinină, cauciuc, cafea, tot felul de insecte, maimuțe, târătoare.

Spre S. și N. de aceste păduri, tinuturile ierboase: Llanos (lianos) și pampas cu cirezi de boi, vaci și herghelii de cai sălbatici.

Alte animale (mai mici) puma (un fel de leu), lama în loc de camilă, jaguar în loc de tigru, tapir în loc de elefant. Animalele domestice au fost duse de Europeni.

Plante aduse din America: tutun, porumb, cartof, chinina, etc.

Locuitorii.

Puțini Indieni (Piei Roșii). Ceva Negri aduși mai de mult la robii.

Europeni (mai mult de rasa latină).

Amestecați: mulați (negri cu albi), mestiiți (albi și piei roșii).

Țări libere.

Brazilia — Rio de Janeiro.

Argentina — Buenos Aires.

Paraguay — Assomption,

Uruguay — Montevideo

Venezuela — Caracas.

Ecuador — Quito.

Colombia — Bogota.

Peru — Lima.

Bolivia — Sucre.

Chile — Santiago.

State supuse.

Guiana engl. — Georgetown.

Guiana oland. — Paramaribo.

Guiana franc. — Cayenne.

Brazilia.

1/3 din America de Sud. Bogății multe neexploatate. — Agricultură: ocup. princip: cultura plantelor tropicale e a II-a din lume. I-a din lume prod. de cafea (3/4). Lemne prețioase (lemn roșu, Braza, acaju, lemn de trandafiri) — Cauciuc (IV. din lume).

Creșterea vitelor (vinde carne și piei). Cereale. Vinde mult și tapioca. Minerale de tot felul, neexploatate indetult.

Orașe.

Rio de Janeiro (export de cafea și cereale).

Santos (export mare de cafea).

Pernambuco (exportul lemnului roșu)

Para (cauciuc).

Guiane.

Trestie de zahăr și cacao.

Bolivia.

Bogată în minerale, este a II-a pentru cositor.

Argentina.

1/3 din Europa. Țară agricolă, reg. Pampas. I-a avuție o form. cerealele, e grânarul lumii țara aceasta II. avuție creșterea vitelor. În creșterea vitelor cornute e III-a din lume, creșt. oilor II-a, după Australia. III-a din lume în cai, IV-a creșterea caprelor.

II. prod. de porumb, după Statele Unite. — Plantații de măsline și podgorii. Bogății minerale: sare și petrol, celelalte mai puțin, lipsește fierul și cărbunele.

Orașe: Buenos-Aires (capit.).

La Plata (export: porumb, grâu, piei, carne, în și căneță).

Montevideo (exportă lână).

Chili.

Bogată în minerale. II-a din lume aramă; salpetru (îngrășământ chimic); fier.

Cereale puțin (deaceia și importa).

Cartoful (aci e patria lui). Plantații de măsline.

Peru.

Metale: argint și aur. Petrolul. Blănuri de rozătoare (ca șinșila). Plante: orez, bumbac, trestia de zahăr, măsline etc. Îngrășământul guano (din insule).

Venezuela.

Țară bogată în petrol, (III-a după St. Unite și Rusia). Altă bogăție: cafeaua, trestia de zahăr, tutunul și cacao.

Colombia.

II-a din lume cu cafea.

Ecuador.

I. cacao, patria arb. de chinina

Paraguay și Uruguay.

Creșterea vitelor.



Oceania.

9 mil. km.²

Australia 7 1/2 mil. km.²

Așezarea? — Vecinii?

Oceane? — Mari?

Golfuri? — Strâmțori?

Insule? — Peninsule?

Capuri?

Relieful.

Un podiș ocolit de munți.
Munții Alpii australieni.

Clima.

Climă caldă, cu multă umezeală spre sud-est.
Înăuntrul podișului lipsa cea mai mare de apă. — Pusti.

Ape.

Cel mai sărac continent în ape.
Murray e cel mai însemnat râu. Lacul Gairdner.

Plante și animale.

Păduri (S-E), ierburi, pustie.
Copacul uriaș Eucaliptul.
Căinele sălbatic Dingo și kangurul.
„În savanele Australiei pasc turmele (ol) cele mai mari din lume”.

Locuitorii.

Băștinași: în Australia, negrii australieni; în arhip. Melanezia negrii Papuași; în Noua-Zelandă Maorii.
Streini: Europenii (englezi mai cu seamă).

Țările.

Australia are 7 state cu o singură capitală Canberra.

Alte orașe:

Melbourne,
Sydney (port mare).

Avuțiile Australiei:

Creșterea vitelor (carne și lână l-a).
Cereale (grâu).
IV-a argint, V-a aur.
Cărbuni mulți.
Plantații de măsline, vii, portocali, lămâi, mandarine.
După India, Australia e pentru Englezi cea mai însemnată colonie.

Grupele de insule:

I. Polinezia.
II. Micronezia.
III. Melanezia din care, Noua Guinee, insulă mare, stăpânită de Olandezi (Estul) și Engl. (Vestul).

Alte insule.

Tasmania (engleză).
Noua Zelandă (Maori) tot sub stăpânirea engleză.

MAPAMONDUL ȘI RELIEFUL

Scara mijlocie

135.000.000.

